Eulersbergloipe

Dort wo die erste Schleife der Zistelbergloipe Richtung Leitenhof abbiegt, führt die Eulersbergloipe nun klassisch weiter. Nach einem kurzen Waldstück eröffnet sich eine ganz neue Seite Werfenwengs, der Eulersberg. Die Loipe ist sehr sonnig, passenderweise führt sie am Sonnenkraftwerk vorbei. Nach einem Einkehrschwung im Gasthof Hochkönigblick geht es wieder zurück bis zum Startpunkt im Zentrum.

LÄNGE: 7 km Zistelberg, 10 km Eulersberg
SCHWIERIGKEIT: ●●○
EINSTIEG: Ortszentrum Parkplatz Badesee

Tourist Info Werfenweng
Weng 42 | A-5453 Werfenweng
Telefon: +43 (0) 6466/42 00
tourismusverband@werfenweng.eu
www.werfenweng.eu

Alpine pearls

samo
werfenweng
Alle Zeit der Welt

Exklusiv mit samo Card

Für Inhaber der samo Card ist der Verleih der Langlaufausrüstung und die Nutzung unserer Loipen kostenlos.

Übungsplatz

Direkt im Zentrum neben dem Bauernladen können Sie die ersten Schritte wagen und an Ihrer Technik feilen.

Langlaufunterricht

Gerhard und Anja Hafner +43 (0) 664 9864828

Langlaufverleih

Sport 2000 Brandstätter	Zentrum +43 (0) 6466 20042
Sport 2000 Brandstätter	Talstation Ikarus +43 (0) 6466 517
Sport Alpin Nordic	Travel Charme +43 (0) 6466 391570
Sport Alpin Nordic	Dorfbahn Rosenkögfl +43 (0) 6466 20221

Kartenverkaufsstellen

Tourist Info, Sport 2000 Brandstätter im Zentrum und an der Talstation Ikarus, Sport Alpin Nordic im Travel Charme, Euli-Alm, Restaurant Chili, Bauernladen, Wenghofalm, Gamsblickalm, Zistelberghof

Ihr Urlaubsort im Salzburger Land.
Alle Infos unter www.werfenweng.eu

Loipenplan Langlaufen

Alle Zeit der Welt

Durch die tief verschneite Landschaft gleiten und die Gedanken auf Reisen schicken. Langlaufen ist Genuss pur.

Majestätisch ragen die schneebedeckten Eiskögel in den wolkenlos blauen Himmel, eine kristallen glitzernde Schneedecke bedeckt Wiesen und Felder. Ein umfangreiches Loipennetz durchzieht diese atemberaubende Landschaft und bietet die perfekte Möglichkeit beim Langlaufen den Kopf freizubekommen. 44 km klassische Loipe und 24 km Skatingloipe verteilen sich auf 6 top gepflegte Strecken. Ob Anfänger oder ambitionierter Skater, in Werfenweng findet jeder seinen eigenen Rhythmus

Wengerauloipe

Sie gleiten vom Startpunkt im Ortszentrum aus über die leicht ansteigende Strecke den markanten Eiskögeln entgegen. Im wunderschönen Talkesssel der Wengerau ist der höchste Punkt der Loipe erreicht. In der Wenghofalm und der Gamsblickalm gibt es die Möglichkeit zur Einkehr. Von dort geht es wieder talauswärts bis zur Euli-Alm am Rodelhang. Hier können Sie entweder zurück zum Ausgangspunkt im Zentrum, oder gleich in die Zaglauloipe einsteigen! Für ambitionierte Sportler ist die Skatingstrecke parallel zur Wengerauloipe angelegt.

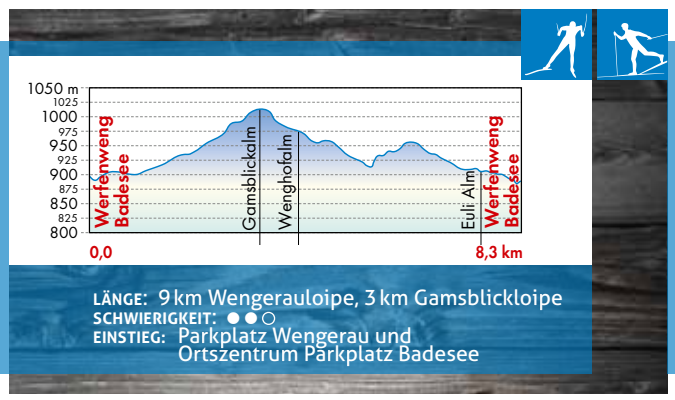

LÄNGE: 9 km Wengerauloipe, 3 km Gamsblickloipe
SCHWIERIGKEIT: ●●○
EINSTIEG: Parkplatz Wengerau und Ortszentrum Parkplatz Badesee

Zistelbergloipe

Die abwechslungsreiche Zistelbergloipe startet im Zentrum und führt in der ersten Schleife parallel an der Eulersbergloipe Richtung Leitenhof. Von dort an dreht die Spur zurück und folgt in der zweiten Schleife der Panoramaloipe Richtung Zistelberg am Wimhof vorbei bis zum Zistelberghof. Von hier an verläuft die Spur zurück ins Dorf. Skatingbegeisterte werden mit dieser Strecke ihre Freude haben. Sie ist kurzweilig und führt ständig auf und ab!

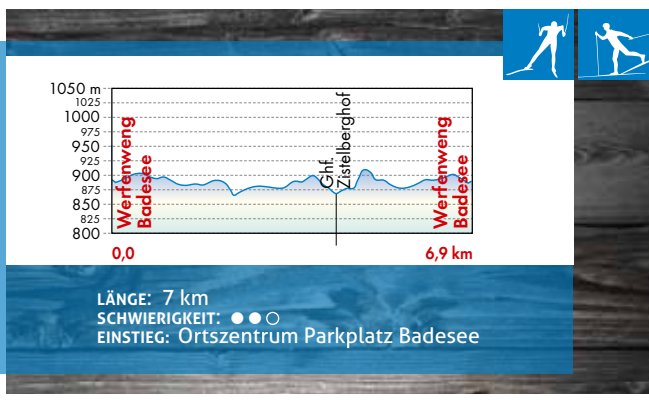

LÄNGE: 7 km
SCHWIERIGKEIT: ●●○
EINSTIEG: Ortszentrum Parkplatz Badesee

Panoramaloipe

Sie macht ihrem Namen alle Ehre. Vom Ortszentrum führt die Loipe über den Zistelberg, wo Sie das weitläufige Panorama des Tennengebirges und des Hochkönigmassivs genießen. Dann geht's wieder in einer großen Schleife retour. Dierekt an der Loipe bietet der Zistelberghof die Möglichkeit zur Einkehr.

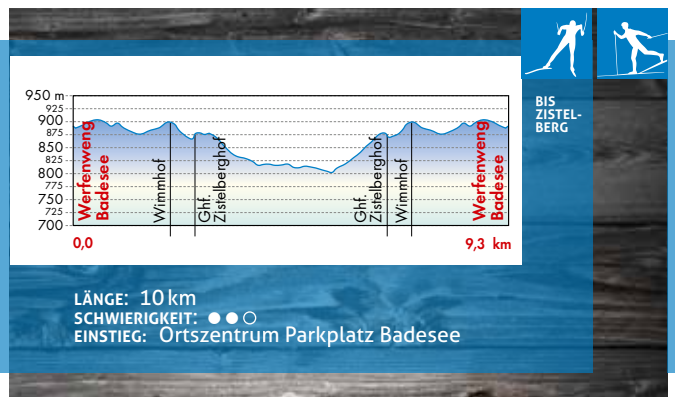

LÄNGE: 10 km
SCHWIERIGKEIT: ●●○
EINSTIEG: Ortszentrum Parkplatz Badesee

Zaglauloipe

Die einfachste Werfenwenger Loipe führt Sie vom Zentrum weg Richtung Leitingerhof zum Skigebiet in der Zaglau. Zurück geht's Richtung Rodelhang, wo Sie sich an der Euli-Alm stärken können. Von dort führt der Weg in einer Schleife über Ruhdorf wieder zurück zum Zentrum.

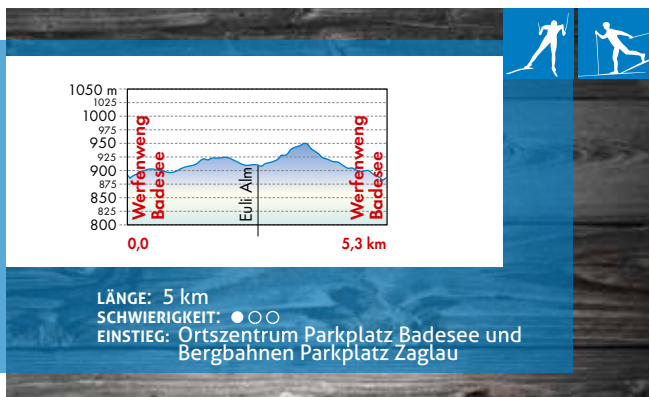

LÄNGE: 5 km
SCHWIERIGKEIT: ●○○
EINSTIEG: Ortszentrum Parkplatz Badesee und Bergbahnen Parkplatz Zaglau

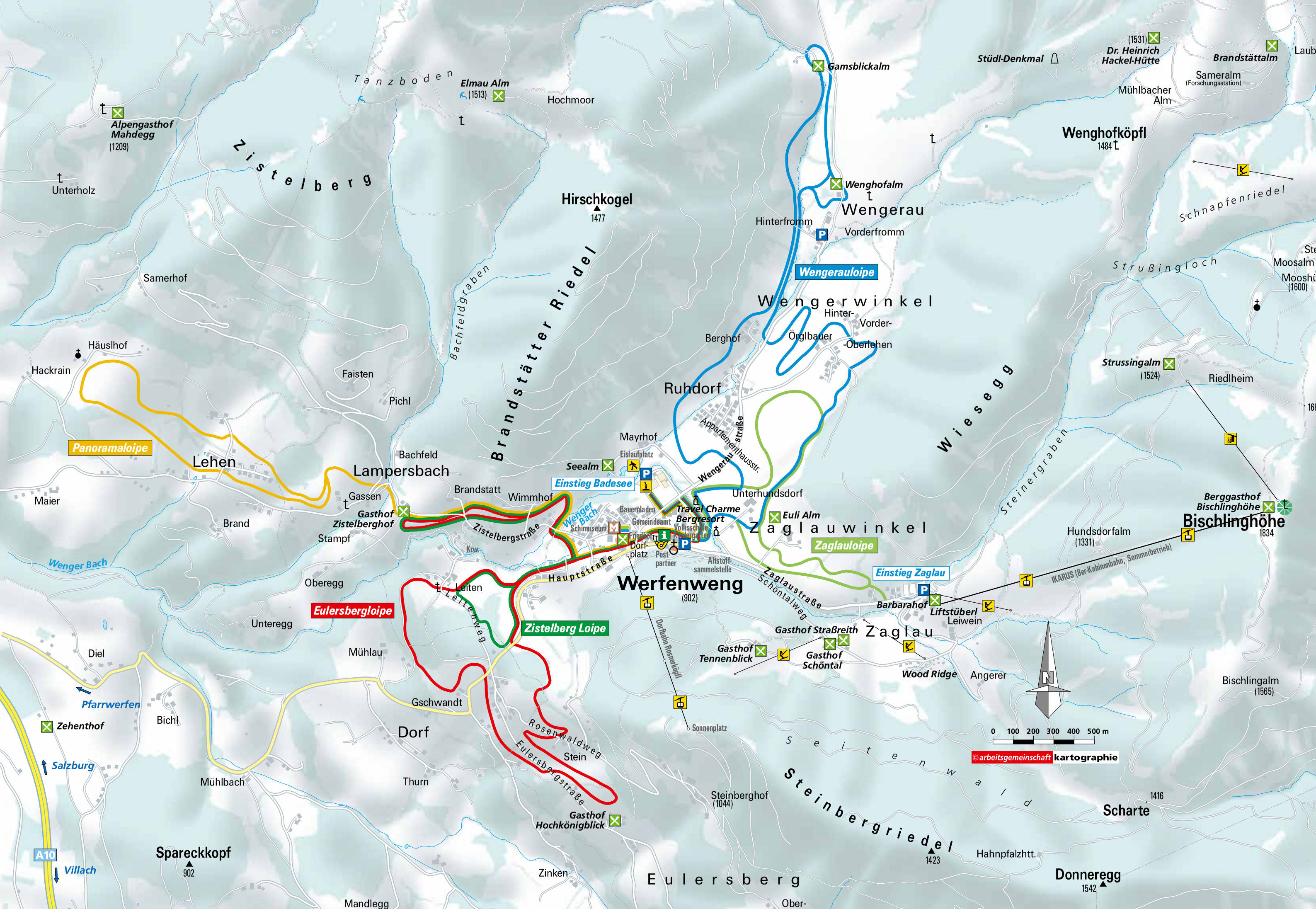

Tanzboden
Elmau Alm
(1513)
Hochmoor
Alpengasthof Mahdegg
(1209)
Zistelberg
Unterholz
Hirschkogel
1477
Gamsblickalm
Stüdl-Denkmal
(1531)
Dr. Heinrich Hackel-Hütte
Brandstättalm
Sameralm
(Forschungsstation)
Mühlbacher Alm
Wenghofköpfl
1484
Wenghofalm
Wengerau
Hinterfromm
Vorderfromm
Schnapfenriedel
Wengerauloipe
Wengerwinkel
Hinter-
Vorder-
-Oberlehen
Berghof
Örglbauer
Strußingloch
Moosalm
Moosh
(1600)
Samerhof
Bachfeldgraben
Brandstätter Riedel
Häuslhof
Hackrain
Faisten
Pichl
Ruhdorf
Strussingalm
(1524)
Riedlheim
Wiesegg
Panoramaloipe
Lehen
Lampersbach
Bachfeld
Mayrhof
Appartementhausstr.
Wengerau straße
Eislaufplatz
Seealm
Einstieg Badesee
Unterhundsdorf
Steinergraben
Maier
Gassen
Brandstatt
Wimmhof
Gasthof Zistelberghof
Brand
Stampf
Zistelbergstraße
Wenger Bach
Bauernladen
Gemeindeamt
Schimuseum
Travel Charme Bergresort
Euli Alm
Zaglauwinkel
Zaglauloipe
Berggasthof Bischlinghöhe
Bischlinghöhe
1834
Hundsdorfalm
(1331)
Wenger Bach
Krw.
Dorfplatz
Postpartner
Altstoffsammelstelle
Hauptstraße
Werfenweng
(902)
Zaglaustraße
Schöntalweg
Einstieg Zaglau
IKARUS (8er-Kabinenbahn, Sommerbetrieb)
Oberegg
Leiten
Leitenweg
Eulersbergloipe
Zistelberg Loipe
Barbarahof
Liftstüberl
Leiwein
Unteregg
Gasthof Straßreith
Zaglau
Gasthof Tennenblick
Gasthof Schöntal
Wood Ridge
Angerer
Diel
Mühlau
Dorfbahn Rosnerköpfl
Bischlingalm
(1565)
Pfarrwerfen
Gschwandt
Zehenthof
Bichl
Dorf
Rosenwaldweg
Sonnenplatz
Salzburg
Stein
Eulersbergstraße
Mühlbach
Thurn
Steinberghof
(1044)
Steinbergriedel
1423
Seitenwald
Scharte
1416
Gasthof Hochkönigblick
A10
Villach
Spareckkopf
902
Zinken
Eulersberg
Hahnpfalzhtt.
Donneregg
1542
Mandlegg
Ober-
0 100 200 300 400 500 m
©arbeitsgemeinschaft kartographie